

ROBEŽPUNKTU KOORDINĀTES
LKS 92 TM sistēmā
Mēroga koeficients 0.99984

1. zemes vienība	
X	Y
1.	641737.87
50*	641749.00
51*	641759.31
52*	641764.36
53*	641762.98
54*	641763.32
55*	641766.50
56*	641773.13
57*	641778.55
58*	641786.04
59*	641787.33
60*	641782.93
21	641776.68
20	641743.89
2	641721.64
3	641715.23

2. zemes vienība	
X	Y
4	642061.21
5	642140.34
6	642185.36
7	642146.05
8	642062.18
9	642015.24
10	641915.38
11	641832.45
12	641823.10
13	641779.47
25	641755.73
24	641834.21
23	641829.59
22	641819.20
14	641808.09
15*	641833.46
16*	641968.33
17*	642011.37

* Apvidū nenostiprināti robežpunkti
Platība

1. zemes vienība - 1.49 ha
2. zemes vienība - 8.96 ha
Kopā - 10.45 ha

ROBEŽOJOŠĀS ZEMES

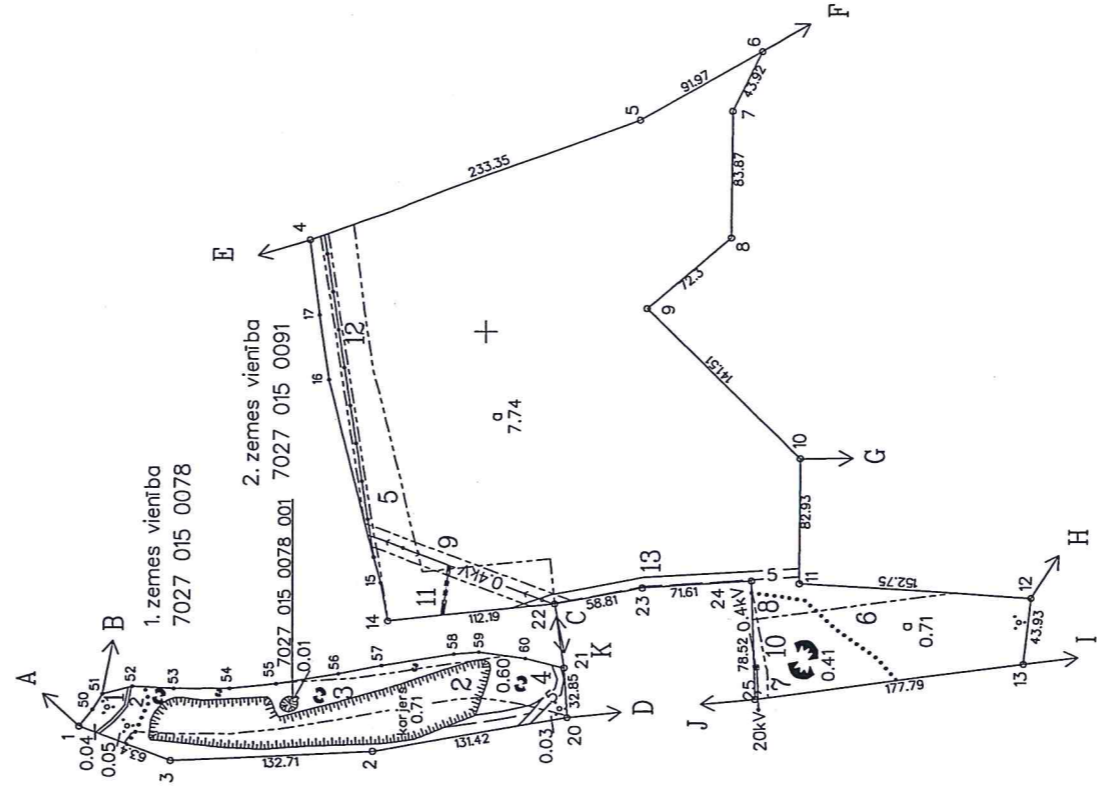
1. zemes vienība
A - B Cesvaines pašvaldības zeme
B - C Cesvaines pašvaldības zeme
C - D zemes Ipašums Minerālmēslu noliktava
D - A Dzelzceļš Pļaviņas - Gubene
2. zemes vienība
E - F zemes Ipašums Smilškalni
F - G zemes Ipašums Kaina Jūrjauklīši
G - H zemes Ipašums Kadiķi
H - I zemes Ipašums Kaina Cepīši
I - J Dzelzceļš Pļaviņas - Gubene
J - E Cesvaines pašvaldības zeme

NEKUSTAMĀ IPĀŠUMA
LIETOJUMA TIESĪBU APGRŪTINĀJUMI

1. zemes vienība
√1. 020305- aizsargjosta gar autoceļu Stacija Aizkuja - 0.12 ha
√2. 020305- aizsargjosta gar autoceļu ceļš uz Smilškalniem - 0.94 ha
√3. 020306- aizsargjosta gar dzelzceļa Pļaviņas - Gubene - 1.42 ha
√4. 050203- servitūts- tiesība uz braucamo ceļu par labu nekustamajam Ipašumam ar kadastra numuru 70270140042; 70270150084 - 0.03 ha
2. zemes vienība
√5. 020305- aizsargjosta gar autoceļu ceļš uz Smilškalniem - 1.04 ha
√6. 020306- aizsargjosta gar dzelzceļa Pļaviņas - Gubene - 0.93 ha
√7. 020501- aizsargjosta gar elektrisko tīklu gaisvadu līniju ar nominālo spriegumu 20kV- 0.02 ha
√8. 020501- aizsargjosta gar elektrisko tīklu gaisvadu līniju ar nominālo spriegumu 0.4kV- 0.02 ha
√9. 020501- aizsargjosta gar elektrisko tīklu gaisvadu līniju ar nominālo spriegumu 0.4kV- 0.17ha
√10. 020505- aizsargjosta ap elektrisko tīklu transformatoru apakštaciju - - ha
√11. 020502- aizsargjosta gar elektrisko tīklu kabeļu līniju - 0.01ha
√12. 020401- aizsargjosta gar apakšzemes kabeļu sokaru līniju- 0.11ha
√13. 050203- servitūts- tiesība uz braucamo ceļu par labu nekustamajam Ipašumam ar kadastra numuru 70270150090- 0.10 ha


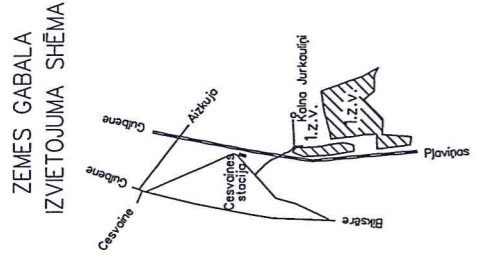
+

+



EKSPLIKĀCIJA

Zemes gabala Nr.	ZEMES LIETOŠANAS VEIDI														
	Koplatība, ha	Lauksaimniecībā izmantojamā zeme	Arauzeme	Augļu dārzeņi	Pļavas	Ganības	Meži	Krūmiņi	Purvi	Zem ūdeņiem	lai skatītā zem zivju dīķiem	Zem pagāliem	Zem ceļiem	Parējās zemes	No lauks. izmant. zemēm meliorētas
1	1.49	-	-	-	-	-	-	0.12	-	0.01	-	-	0.04	1.92	-
2	8.96	8.45	8.45	-	-	-	-	-	-	-	-	-	0.10	0.41	-
Kopā	10.45	8.45	8.45	-	-	-	-	0.12	-	0.01	-	-	0.14	1.73	-



Kad. Nr. 7027 015 0078

Vadītāja
Mērniece

A. Stepiņa
E. Kalējs

22.05.2006.
28.04.2006.

SIA Livland
Madonas mērniecības birojs
(Ie.Nr.098)



LATVIJAS REPUBLIKAS
Madonas rajona Cesvaines pilsētas ar lauku teritoriju
nekustamā īpašuma
KARJERS MINERĀLŠĶŪNIS


kadastra Nr. 7027 015 0078
2. zemes vienība 7027 015 0091

ZEMES ROBEŽU PLĀNS

Robežas noteiktas atbilstoši Cesvaines pilsētas ar lauku teritoriju tautas deputātu padomes 07.08.1992. 19. sasūkuma 17. sesijas lēmumam Nr. 8. un Cesvaines pilsētas ar lauku teritoriju zemes komisijas 02.08.1999. sēdes protokolam Nr. 223. 1.1.#.

Robežu plāns sastādīts pēc 2006. gada uzmērīšanas materiāliem mērogā 1:5000.

Zemes platība ir 10.45 ha



VALSTS ZEMES DIENESTS
Vidusdaugavas reģionālā nodaļa

Madonas
biroja vadītājs

J. Pizelis

J. Pizelis

09. JŪN. 2006